






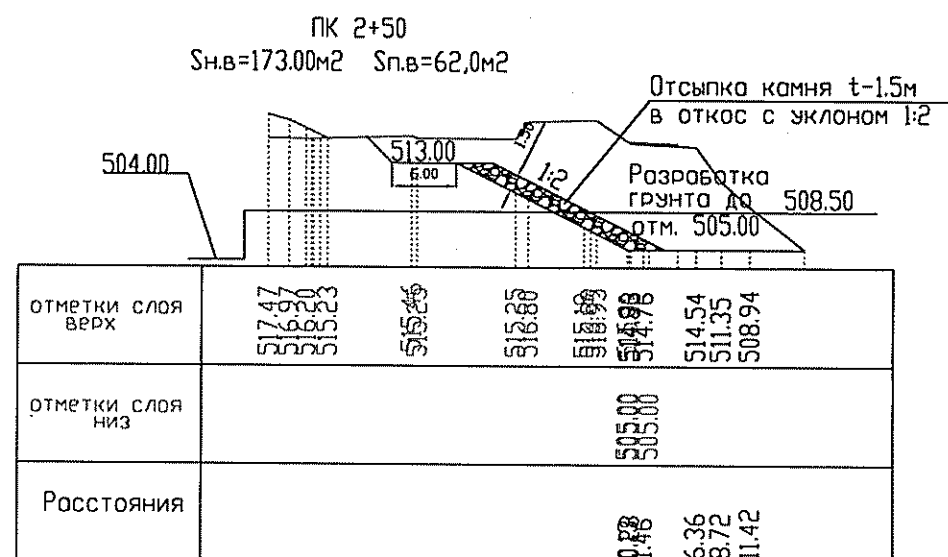
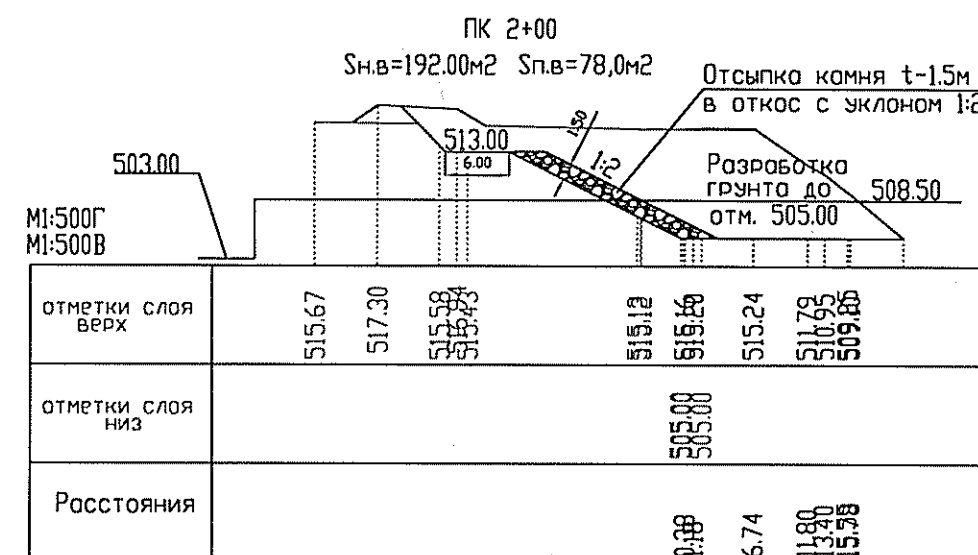
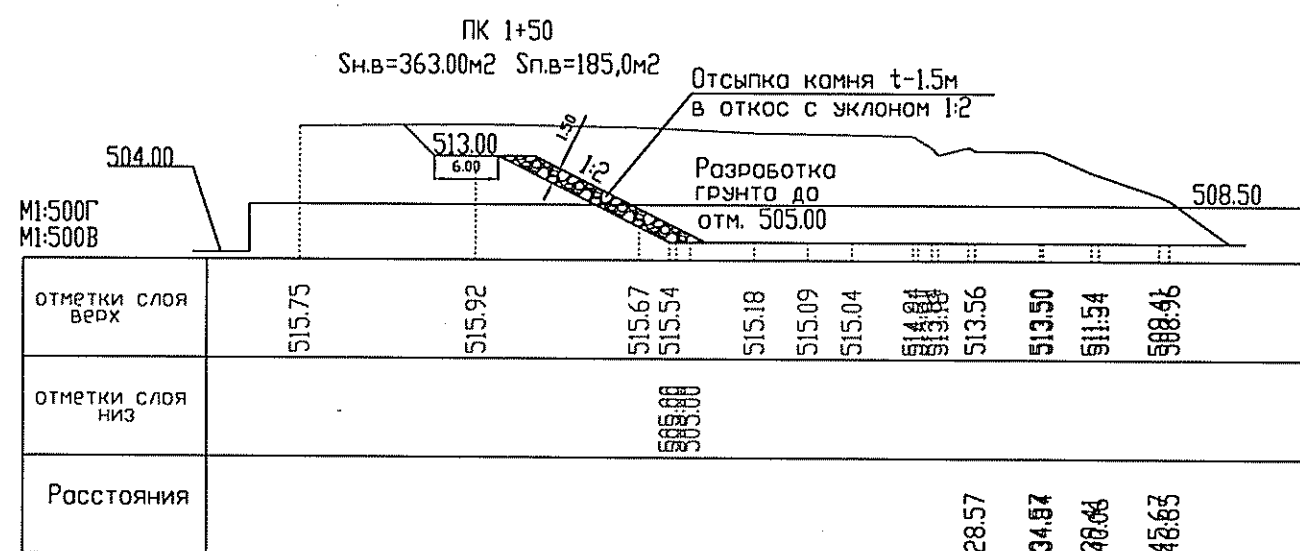
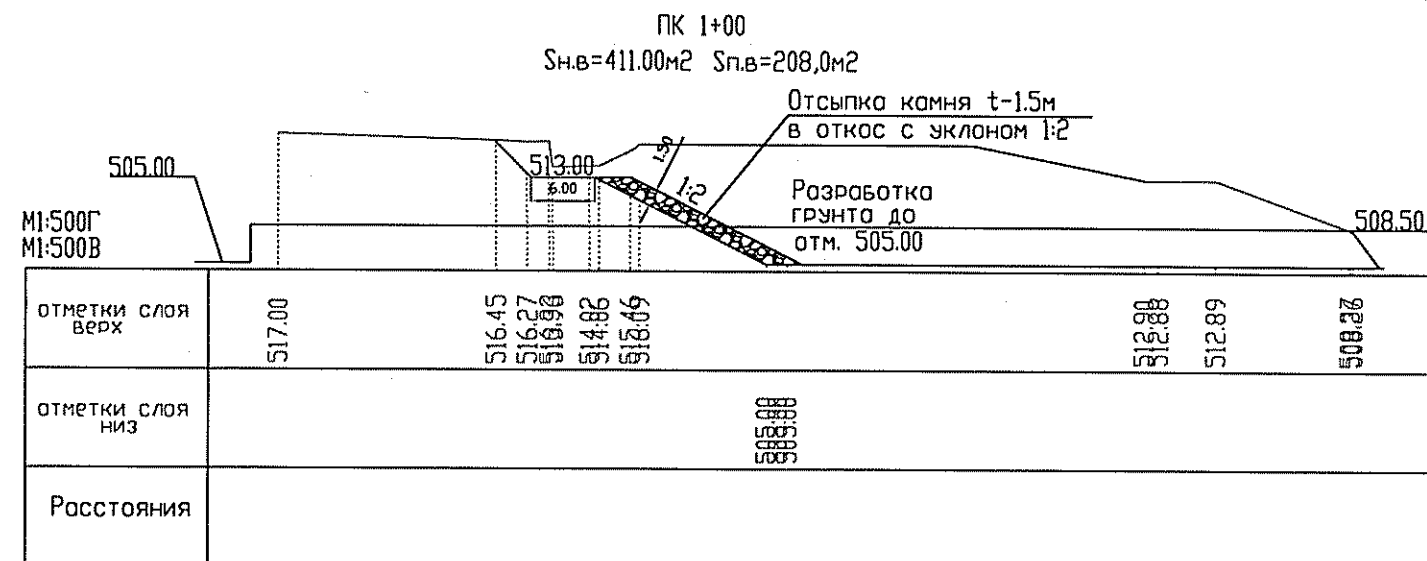
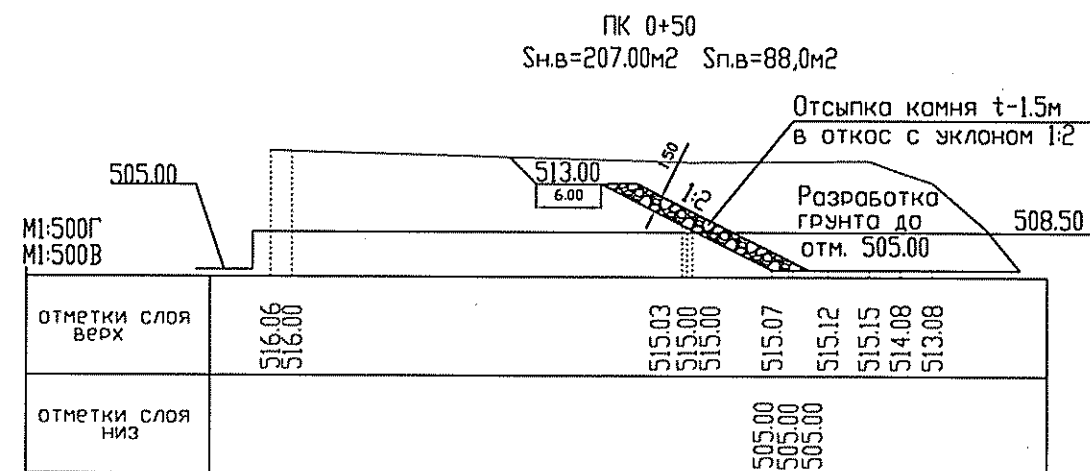
Объемы и выполняемые работы для расширения левого берега отводящего канала здания ГЭС.





№ п/п	Наименование работ	Объем, м3	Категория грунта	Характер разработки грунта	Расстояние вывоза до отвала
1	Разработка грунта экскаватором с погрузкой	85 730,0	III	над водой	5,0 км
2	Разработка грунта экскаватором с погрузкой	96 393,0	IV	под водой	5,0 км
3	Разработка грунта экскаватором с погрузкой	119 138,0	IV	над водой	5,0 км
4	Разработка грунта экскаватором с погрузкой	7 350,0	V	над водой	до 1,0 км
5	Разработка грунта экскаватором с погрузкой	3 150,0	V	под водой	до 1,0 км
6	Разломка ж/б монолитного фундамента гидромолотом	25,0	VII	над водой	—
7	Погрузка экскаватором ж/б кусков фундамента после разломки	30,0	V	над водой	5,0 км
8	Демонтаж колодезной проволоки на высоте 3,0 м с перевозкой	70 м/м	—	над водой	4,0 км
9	Демонтаж ж/б плит ограждения с перевозкой	2 шт. размером (4x2,1x0,07)	—	над водой	4,0 км
10	Разломка ж/б монолитного ограждения гидромолотом	50,0	VII	над водой	—
11	Погрузка экскаватором ж/б кусков ограждения после разломки	60,0	V	над водой	5,0 км
12	Разработка камня со склада и отсыпка камня в откос толщиной 1,5 м с укладкой экскаватором	10 500,0 9 400,0	V V	над водой над водой	до 1,0 км 4,5 км

ОТКРЫТОЕ АКЦИОНЕРНОЕ
ОБЩЕСТВО
"САНГУДИНСКАЯ ГЭС-1"
в производстве
Генеральный директор
И.О. Нач. ГТЦ
04.08.17

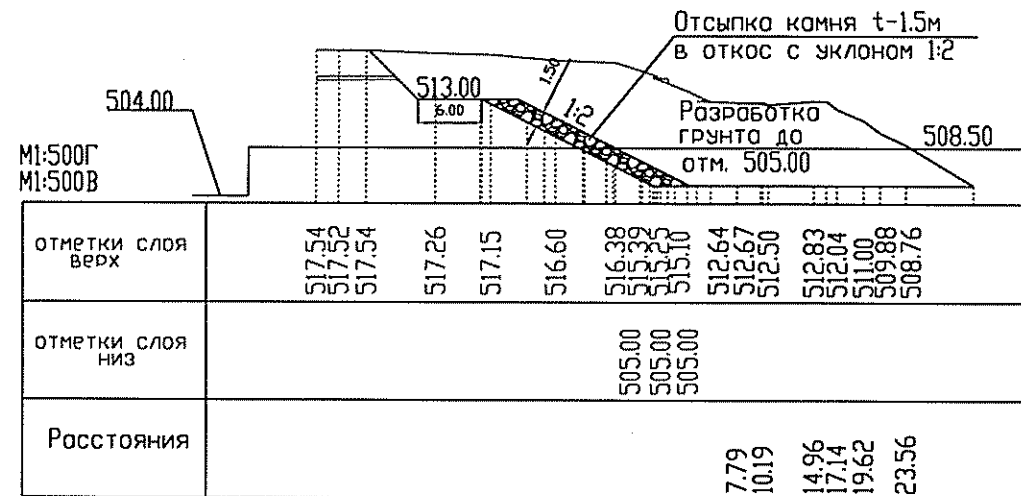
ОТКРЫТОЕ АКЦИОНЕРНОЕ
ОБЩЕСТВО
"САНГУДИНСКАЯ ГЭС-1"
УЧЕНО
Инд. № 3135
04.08.17

						1818-14-1 ГТЦ			
						Сангтудинская ГЭС-1 на р. Вахш			
Изм.	Кол. уч.	Лист	№ док.	Подп.	Дата				
Чертил		Абдурахимов Г			04.08.17	Расширения левого берега отводящего канала здания ГЭС			
И.о.нач. ГТЦ		Шокиров С.Ш.			04.08.17				
Нач.-к ПТО		Каландаров С				Стадия	Лист	Листов	
Гл. инж.		Кочнев В.С.				Р	1	4	
						План			
						ОАО "Сангтудинская ГЭС-1" п. Сангтуда			



						1818-14-1 ГТЦ			
						Сангтудинская ГЭС-1 на р. Вахш			
Изм.	Кол. уч	Лист	№ док.	Подп.	Дата	Расширения левого берега отводящего канала здания ГЭС	Стадия	Лист	Листов
Чертил		Абдурахимов Г			04.05.17		Р	2	4
И.о.нач. ГТЦ		Шокиров С.Ш.			09.05.17				
Нач-к НТО		Каландаров С							
Гл. инж.		Кочнев В.С.							
						Разрезы	ОАО "Сангтудинская ГЭС-1" п. Сангтуда		

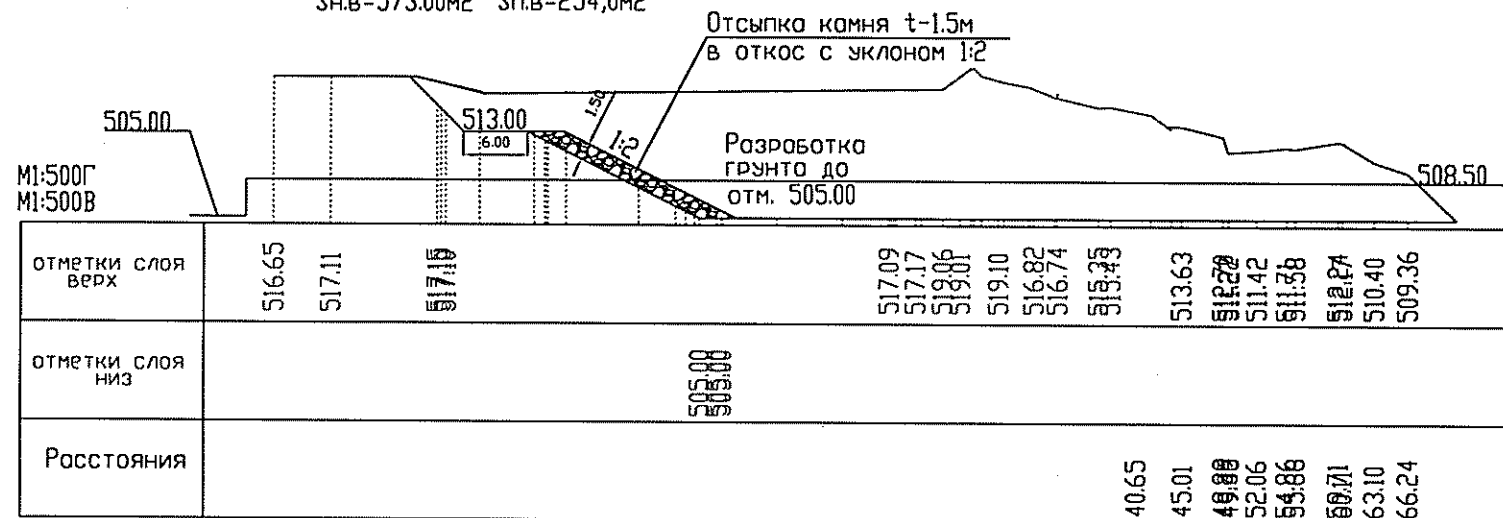
ПК 3+00
 Ш.в=234.00м2 Сп.в=107,0м2



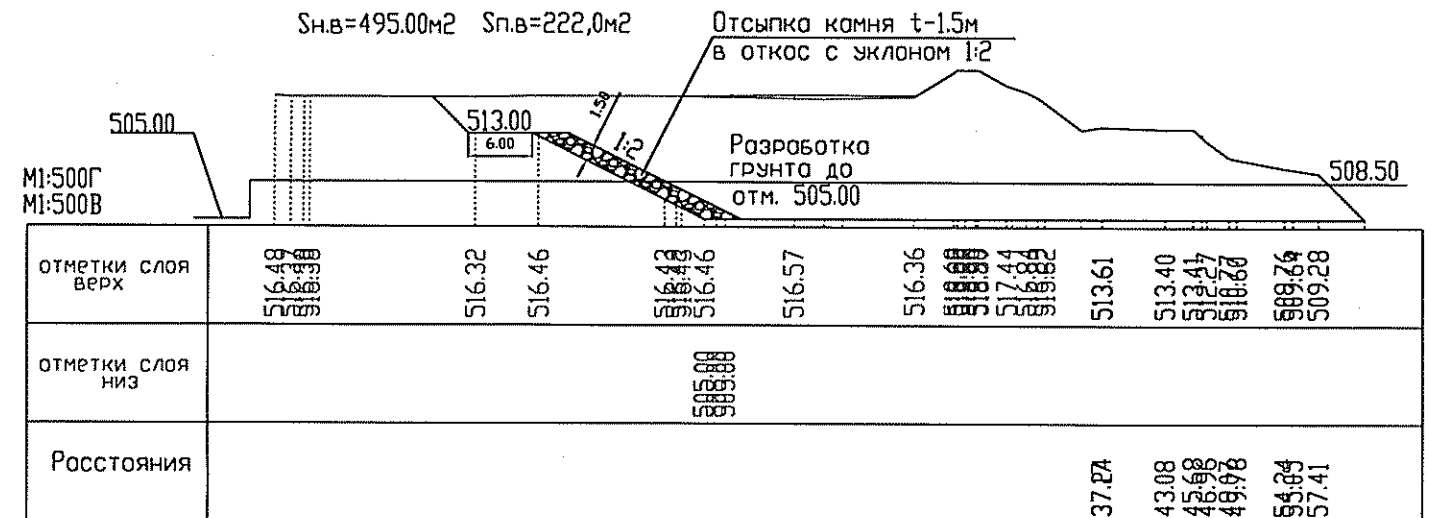
ПК 3+50
 Ш.в=326.00м2 Сп.в=170,0м2



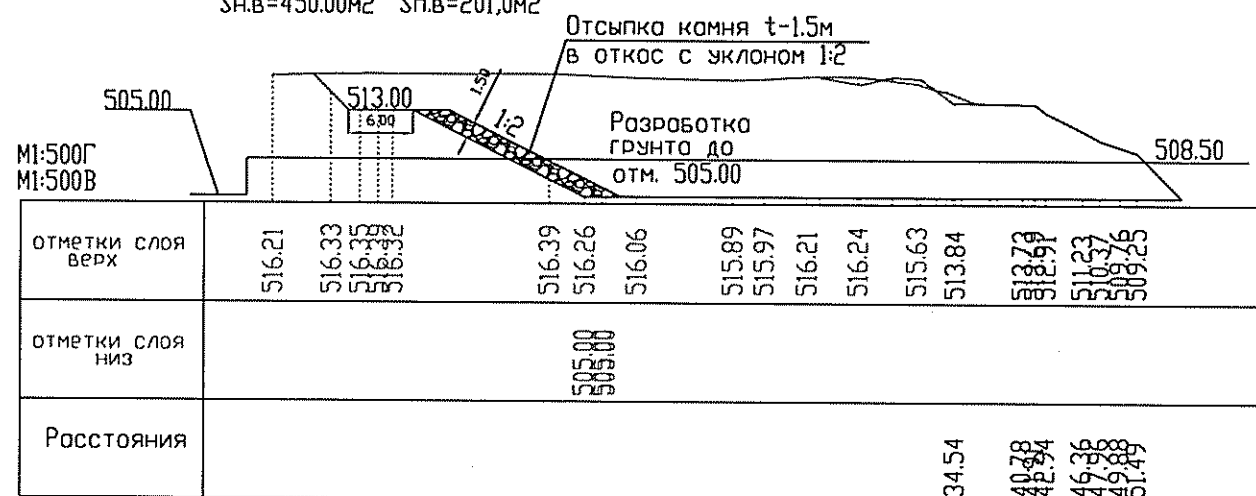
ПК 4+00
 Ш.в=573.00м2 Сп.в=254,0м2







ПК 4+50
 Ш.в=495.00м2 Сп.в=222,0м2



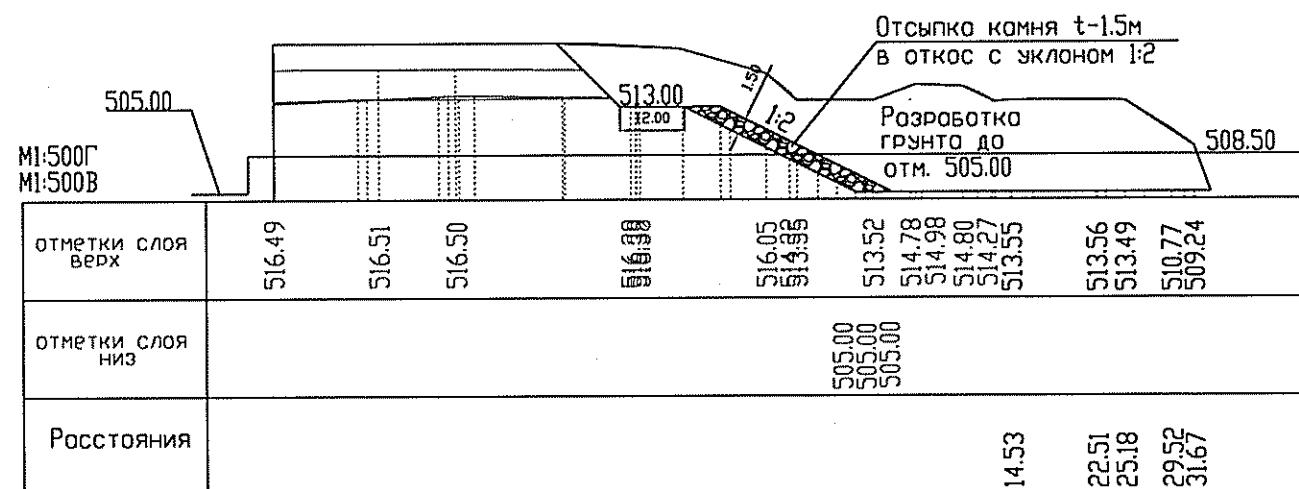
ПК 5+00
 Ш.в=450.00м2 Сп.в=201,0м2



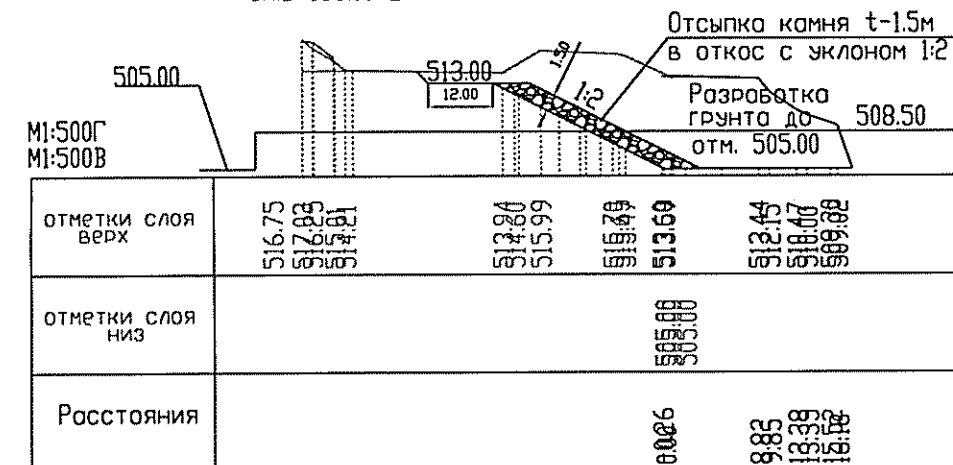
ОТКРЫТОЕ АКЦИОНЕРНОЕ
 ОБЩЕСТВО
 "САНГУДИНСКАЯ ГЭС-1"
 УЧТЕНО
 Инв. № 3/35
 "04" 05 2019

						1818-14-1 ГТЦ			
						Сангтудинская ГЭС-1 на р. Вахш			
Изм.	Кол. уч.	Лист	№ док.	Подп.	Дата	Расширения левого берега отводящего канала здания ГЭС	Стадия	Лист	Листов
Чертил	Абдурахимов Г				04.05.19		Р	3	4
И.о.нач. ГТЦ	Шокиров С.Ш.								
Нач.-к ПТО	Каландаров С								
Гл. инж.	Кочнев В.С.								
						Разрезы	ОАО "Сангтудинская ГЭС-1" п. Сангтуда		

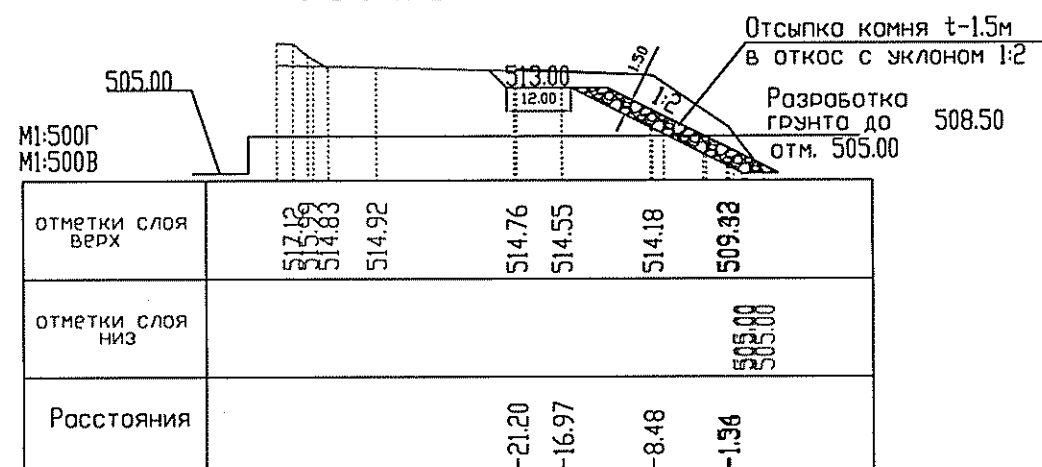
ПК 6+00
 Ш.в.=298.00м2 Сп.в.=127.0м2







ПК 6+50
 Ш.в.=155.00м2 Сп.в.=72.0м2



ПК 6+80
 Ш.в.=57.00м2 Сп.в.=15.0м2



ОТКРЫТОЕ АКЦИОНЕРНОЕ
 ОБЩЕСТВО
 "САНГУДИНСКАЯ ГЭС-1"
 УЧТЕНО
 Инв. № 3135
 "04" 2017

						1818-14-1 ГТЦ			
						Сангудинская ГЭС-1 на р. Вахш			
Изм.	Кол. уч.	Лист	№ док.	Подп.	Дата	Расширения левого берега отводящего канала здания ГЭС	Стадия	Лист	Листов
Чертил		Абдурахимов Г			04.05.11		Р	4	4
И.о.нач. ГТЦ		Шокиров С.Ш.			04.05.11				
Нач-к ПТО		Каландаров С							
Гл. инж.		Кочнев В.С.							
						Разрезы	ОАО "Сангудинская ГЭС-1" п. Сангтуда		